

इ चावडी पूर्व तयारी



आयोजक :-

जिल्हाधिकारी कार्यालय, जळगाव


प्रमुख मार्गदर्शक
श्री. अभिजीत राऊत भा.प्र.से.
जिल्हाधिकारी, जळगाव

प्रविण महाजन
अप्पर जिल्हाधिकारी जळगाव

श्रीमती शुभांगी भारदे
उपजिल्हाधिकारी तथा जिल्हास्तरीय समन्वयक, जळगाव

संकलन
श्री. एस टी जगताप
मंडळ अधिकारी किनगाव ता
यावल

या ppt मधील माहिती इ चावडी कामकाजासाठी केवळ दिशादर्शक असून ती अंतिम नाही याची कृपया नोंद घ्यावी.



 महाराष्ट्र शासन
 मंत्रालय (आर्थिक)

गाव :- (.....) बाबुला :- जिल्हा :-

भूमापन क्रमांक व उपविभाग :-

भू-धारणा पद्धती :- शेताचे स्थानिक नाव :-

शेत, एकरक व आकारपती	शेतचे क्र. भूगणितकाराचे नांव	दिश	अतकार	पो.स.	चे.क्र.	एकर, खंड व इतर अधिकार
एकरक - हेक्टर, वार, ची मी (अ) लागवड योग्य क्षेत्र						कुळाचे नाव व खंड -
विरासती - वागमासक - एकुण - सा.पा.क्षेत्र						इतर अधिकार -
कपोट-खराब क्षेत्र (लागवड अयोग्य) सा.पा.क्षेत्र - सा.पा.क्षेत्र						प्रतिबंध फेरफार -
दिश -						शेतदछा फेरफारक :- व दिनांक :-


 महाराष्ट्र शासन
 मंत्रालय (आर्थिक)

गाव नमुना सहा (फेरफाराची नोंदवही)

गाव नमुना सहा फेरफाराची नोंदवही (फेरफार पत्रक)

(महाराष्ट्र जमिन महसूल अधिकार अभिलेख आणि नोंदवहया (तयार करणे व सुस्थितीत ठेवणे)
नियम, १९७१ यातील नियम १०)

गाव ----- तालुका ----- जिल्हा -----

नोंदीचा अनुक्रमांक	संपादन केलेल्या अधिकाराचे स्वरूप	परिणाम झालेले भूमापन व उपविभाग क्रमांक	चाचणी अधिका-याची अद्याक्षरी किंवा शेरा
(१)	(२)	(३)	(४)

An entry in the record of rights, and a certified entry in the register of mutations shall be presumed to be true until the contrary is proved or a new entry is lawfully substituted therefore.

You're not
mutation,
you are
evolution.

गाव नमुना सहा (फेरफाराची नोंदवही)

- कोरे फेरफार रजिस्टर दुरुस्त करणे.
- अधिकार अभिलेखात झालेल्या सर्व तपशिलाच्या संबंधाने अधिकार अभिलेखात झालेल्या **बदलाचा अभिलेख** आहे.
- सध्या ऑनलाईन इ फेरफार प्रणाली द्वारे फेरफार नोंदी घेतल्या जातात.
- Pde मार्फत खातेदार घर बसल्या अर्ज करून फेरफार संबंधी सूचना तलाठी यास पाठवू शकतात.
- दुय्यम निबंधक यांचेकडून आलेले दस्त आपोआप फेरफार स्वरूपात तलाठी लॉगिन उपलब्ध होतात

**Quasijudicial
work on
disputed
entry**



गाव नमुना सहा-अ विवादग्रस्त प्रकरणांची नोंदवह

गाव नमुना सहा - अ विवादग्रस्त प्रकरणांची नोंदवही

(महाराष्ट्र जमिन महसूल अधिकार अभिलेख आणि नोंदवहया (तयार करणे व सुस्थितीत ठेवणे)
नियम, १९७१ यातील नियम ५.(२) १६ आणि २५)

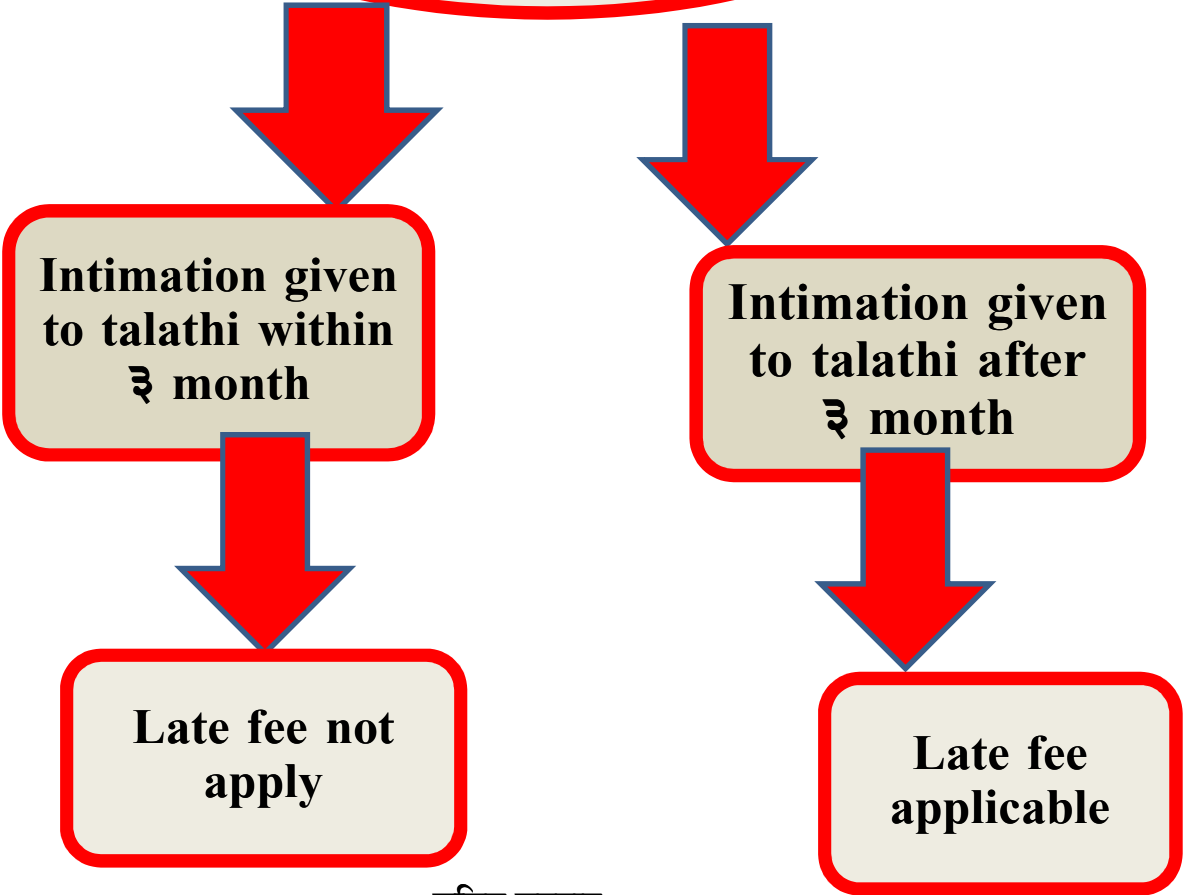
गाव ----- तालुका ----- जिल्हा -----

अनुक्रमांक	फेरफारांच्या नोंदवहीतील अनुक्रमांक किंवा अधिकार अभिलेखाची कच्ची प्रत	भूमापन क्रमांक आणि उपविभाग क्रमांक	हरकत मिळाल्याचा दिनांक	विवाद करणा-या पक्षकारांच्या नावासह विवादाचा तपशिल	अधिका-याचा निर्णय
(१)	(२)	(३)	(४)	(५)	(६)

गाव नमुना सहा-अ विवादग्रस्त प्रकरणांची नोंदवही

- गाव नमुना सहा ला फेरफार घेतल्यावर व नमुना नऊ ची नोटीस बजावल्यावर त्यावर हरकत आल्यास ह्या नमुन्यात नोंद घ्यावी लागते.
- गाव नमुना सहा अ चा स्तंभ 1 चुकीचा भरणे.
- गाव नमुना सहा अ चा स्तंभ 1 निरंक भरणे.
- हा नमुना इ फेरफार प्रणालीत संगणकीकृत झालेला आहे.

Acquisition of right



गाव नमुना सहा-ब विलंब शुल्क (महाराष्ट्र जमीन महसूल अधिनियमाच्या कलम 152 खालील दंड) प्रकरणांची नोंदवही

गाव नमुना सहा - ब
विलंब शुल्क

(महाराष्ट्र जमिन महसूल अधिनियम, १९६६ च्या कलम १५२ खालील दंड प्रकरणांची नोंदवही)

गाव ----- तालुका ----- जिल्हा -----

गाव नमुना सहामधील नोंद	अधिकार संपादन करणाराचे किंवा दस्तऐवज धारण करणाराचे नाव	बसवावयाच्या दंडासंबंधी तहसिलदाराचा आदेश	पावती क्रमांक व दिनांक
(१)	(२)	(३)	(४)

गाव नमुना सहा-ब विलंब शुल्क (महाराष्ट्र जमीन महसूल अधिनियमाच्या कलम 152 खालील दंड) प्रकरणांची नोंदवही

- हक्क संपादन —प्रतिवृत्त —तीन महिने मुदत पूर्ण —विलंब शुल्क.
- प्रमाणन अधिकारी विलंब शुल्क आकारणीस सक्षम.
- विलंब शुल्क वसुली-संकीर्ण
- स्थानिक उपकर नाही.
- इ फेरफार प्रणालीत भरलेल्या फेरफार नोंदीच्या आधारे विलंब शुल्क निश्चित करून हा नमुना तयार होईल.

वारस



मयत
व्यक्ती

गाव नमुना सहा क : वारसा प्रकरणांची नोंदवही

गाव नमुना ६ - क वारस प्रकरणांची नोंदवही

गाव ----- तालुका ----- जिल्हा -----

अ.क्र.	मृत भोगवटदाराचे किंवा इतर अधिकार धारकांचे नाव	मृत्यूचा दिनांक किंवा अदमासे दिनांक	गाव नमुना आठ अ-मधील जुने खाते क्र.	कायदेशर वारसांची नावे	स्तंभ (५) मधील वारसापैकी प्रत्यक्ष कब्जा असलेल्या वारसांची नावे	भोगवटदार म्हणून आणि/किंवा इतर अधिकाराच्या स्तंभामध्ये कोणाची नोंद करावी यासंबंधीचा तहसिलदाराचा आदेश	निर्णय सोनीवष्ट असलेली गाव नमुना सहा मधील नोंद
(१)	(२)	(३)	(४)	(५)	(६)	(७)	(८)

गाव नमुना सहा क : वारसा प्रकरणांची नोंदवही

- मयत खातेदार वारस नोंद —प्रथम 6 क ला.
- संगणकीकृत गाव नमुना 6 क ला **स्तंभ 1 अ क्र** मध्ये भरलेला क्रमांक अचूक आहे का याची खात्री करणे.
- कुळ,इतर अधिकारातील मयत खातेदार यांच्या वारस नोंदी 6 क ला सद्वस्थितीत घेता येत नाहीत.

मोजणी
करून गट
विभाजन



गाव नमुना सहा ड : नवीन उप-विभागांची (हिश्यांची) नोंदवही

गाव नमुना सहा - ड

नवीन उपविभाग (पोट हिस्से) नोंदवही

गाव तालुका जिल्हा

गाव नमुना सहामधील फेरफार नोंद क्रमांक	भूमापन क्रमांक किंवा उपविभाग क्रमांक	नकाशामध्ये आवश्यक असलेल्या बदलाचे स्वरूप	मोजणी करणाराचे नाव आणि दिनांक
(१)	(२)	(३)	(४)

गाव नमुना सहा ड : नवीन उप-विभागांची (हिश्यांची) नोंदवही

- स्तंभ 1-ज्या फेरफार क्रमांकच्या आधारे पोटहिस्सा तयार होईल तो फेरफार क्रमांक नमूद करावा.
- स्तंभ 2- गट नंबर नमूद करावा.
- स्तंभ 3 –नकाशात आवश्यक बदल स्वरूप.
- स्तंभ 4 –मोजणी करणाराचे नाव.
- इ चावडीत ज्या फेरफारने नवीन पोटहिस्सा तयार होईल तो फेरफार निवडल्यावर ह्या नमुन्याची माहिती भरावी लागेल.

गाव नमुना सात अधिकार अभिलेख पत्रक.

परिशिष्ट अः



महाराष्ट्र शासन

गाव नमुना सात (अधिकार अभिलेख पत्रक)

(महाराष्ट्र ग्रामीण महसूल अधिकार अभिलेख आणि नोंदवट्टा (तयार करणे व सुविधीत ठेवणे), नियम, १९५२-१९५३ (नियम ३, ५, ६ आणि ७)

गाव - _____

जिल्हा - _____

तालुका - _____

भूमापन क्रमांक व उपविभाग - _____

भूधारणा बखरी - _____

खेताचे स्थानिक नाव - _____

क्षेत्र, एकक व आकारणी	खाते क्र.	भोगवटादात्याचे नांव	क्षेत्र	आकार	पो.ख.	के.फा.	मुख्य, खंड व इतर अधिकार
एकक - हेक्टर, अर, चौ.मी. (अ) लागवड योग्य क्षेत्र खेतापती - कारणपत्र - एकूण - ता.पो.क्षेत्र							खेताचे नाव व खंड -
बापोट-खराब क्षेत्र (लागवड अयोग्य) एर (अ) - एर (ब) - एकूण - पो.ख.क्षेत्र							इतर अधिकार -
एकूण क्षेत्र - (अ+ब)							प्रत्येक केरफार -
आकारणी -							खेताचा केरफार क्र. -
पुढी किंवा - विशेष आकारणी							व दिनांक -
पुणे केरफार -							खेताचे स्थानिक नाव -

गाव नमुना -बारा
पिकांची नोंदवही

[महाराष्ट्र जमीन महसूल अधिकार अभिलेख आणि नोंदवह्या (तयार करणे व सुस्थितीत ठेवणे) नियम, १९७४
यातील नियम २९.]

गाव :-

तालुका :-

जिल्हा :-

भू-मापन क्रमांक व भू-मापन क्रमांकाचा उपविभाग			पिकाखालील क्षेत्राचा तपशील									लागवडीसाठी उपलब्ध नसलेली जमीन		जल सिंच नाचे साधन	शेरा
			मिश्र पिकाखालील क्षेत्र						निर्मळ पिकाखालील क्षेत्र						
			मिश्रणाच्या संकेत क्रमांकानुसार मिश्र पिकाखालील क्षेत्र			घटक पिके व प्रत्येकाखालील क्षेत्र									
वर्ष	हंगाम	खाते क्र.	मिश्रणा चा संकेत क्रमांक	जल सिंचि त	अजल सिंचित	पिकां चे नाव	जल सिंचित	अजल सिंचित	पिकांचे नाव	जल सिंचित	अजल सिंचित	स्वरूप	क्षेत्र		
				हे.आर.	हे.आर.		हे.आर.	हे.आर.		हे.आर.	हे.आर.		हे.आर.		
१	२	३	४	५	६	७	८	९	१०	११	१२	१३	१४	१५	१६

गाव नमुना सात अधिकार अभिलेख पत्रक

- आकारणी तपासणे.
- एकुक नोंदी व आवश्यकतेनुसार अपाक नोंदी कमी करणे.
- खाते एकत्रीकरण
- खाते विभाजन
- अनावश्यक नोंदी कमी
- अविभाजनीय अंशत बिनशेती क्षेत्र बाबत कार्यवाही.

गाव नमुना बारा पिकांची नोंदवही.

- मागील वर्षाची पिक पाहणी पूर्ण करणे.
- इ पिक पाहणी पूर्व तयारी करणे.
- जलसिंचन साधन गाव नमुना 14 शी ताळमेळ घेणे.
- तालुक्यातील सर्व पिके प्रणालीवर आहेत का याची खात्री.
- पिक पाहणी झालेले DSD करणे.

जमी
नमाल
क



कु
खंड



गाव नमुना सात अ कुळवहिवाट नोंदवही

गाव नमुना सात - अ कुळवहिवाटीची नोंदवही

(महाराष्ट्र जमिन महसूल अधिकार अभिलेख आणि नोंदवहया (तयार करणे व सुस्थितीत ठेवणे)
नियम, १९७१ यातील नियम ३२)

अ.क्र.	मागील वर्षाच्या नोंदवहीचा अनुक्रमांक	कुळाचे नाव (मराठी वर्णानुक्रमे)	जमीन मालकाचे नाव	भूमापन क्रमांक आणि हिस्सा क्रमांक	क्षेत्र	आकारणी	खंड	फेर फाराच्या नोंदवहीतील नोंदीचा अनुक्रमांक	शेरा
(१)	(२)	(३)	(४)	(६)	(७)	(८)	(९)	(१०)	(११)

गाव नमुना सात अ कुळवहिवाट नोंदवही.

- कुळाच्या जमिनीची पिक पाहणी.
- इतर अधिकारात कुळ घेतले आहे का.
- कुळ असलेले सर्व गट या नमुन्यात घेतले आहेत का.
- एकूण स्तंभ 10
- स्तंभ 1 – अ क्र
- स्तंभ 2 – मागील वर्षाच्या नोंदवहीचा अनुक्रमांक (जिथे 32 ग वगैरे ची कार्यवाही झाली असेल तिथे.)

गाव नमुना सात अ कुळवहिवाट नोंदवही.



- स्तंभ 3 —कुळाचे नाव (मराठी क्रमाने)जेवढी नावे असतील तेवढी लिहावीत.वगैरे,इतर नको.
- स्तंभ 4 —जमीन मालकाचे नाव. जेवढी नावे असतील तेवढी लिहावीत.वगैरे,इतर नको.
- स्तंभ 5 —**भूमापन क्रमांक**
- स्तंभ 6 —क्षेत्र.
- स्तंभ 7 —आकारणी.

गाव नमुना सात अ कुळवहिवाट नोंदवही.

- स्तंभ 8 — **खंड** (जुन्या उतारे व नोंदी वरून शोधा)
- स्तंभ 9 — फेरफार क्रमांक ज्या नोंदीने कुळ दाखल झाले आहे तो क्रमांक
- स्तंभ 9 — शेरा.गटाबाबत कुळवहिवाट दावा चालू होऊन प्रक्रिया बाबत काही निर्णय झाला असल्यास.

जमीन कसतोय
सातबारावर नाव
नाही

सातबारावर
माझे नाव
आहे



गाव नमुना सात ब

गाव नमुना सात ब

अधिकार अभिलेखानुसार जमीन कब्जात असल्याचे मानण्यात येणाऱ्या व्यक्ती - व्यतिरिक्त जमीन कब्जात असलेल्या इतर व्यक्तीची नोंदवही

महाराष्ट्र जमीन महसूल अधिकार - अभिलेख आणि नोंदवह्या(तयार करणे व सुस्थितीत ठेवणे) नियम १९७१ यातील नियम ३१


गाव- ता. जि.

अ.क्र	भुमापन क्र	खाते क्र	वर्ष	अधिकार अभिलेखामध्ये नाव नोंदलेल्या व्यक्ती व्यतिरिक्त जमीन कब्जात असलेल्या इतर व्यक्तीचे नाव	ज्या दिनांकापासून जमीन स्तंभ (६) मधील व्यक्तीच्याकब्जात असेल तो दिनांक	शेरा

गाव नमुना सात ब

- उद्देश — अनधिकृत कब्जा रोखणे.
- नोंदणीकृत दस्त असेल तरच फॉर्म 14
- गट नं निवडल्यावर क्षेत्र बाबत माहिती
- उर्वरित स्तंभ भरणे

Holdings



गाव नमुना आठ अ

वर्ष: 2021-22

गाव नमुना आठ-अ
धारण जमिनीची नोंदवही (कृषिक)
(आसामीवार खतावणी -- जमाबंदी पत्रक)

9/25/2021

गाव: खिरोदा प्र यावल

तालुका: रावेर

जिल्हा: जळगाव

गाव नमुना सहा मधील नोंद	भूमापन क्रमांक व उपविभाग क्रमांक	क्षेत्र			वसुलीसाठी		एकूण			
		लागवडी योग्य क्षेत्र	पोटखराब क्षेत्र	एकूण क्षेत्र	आकारणी किंवा जुडी	दुमाला जमिनीवरील नुकसान.	स्थानिक उपकर			
(१)	(२)	(३अ)	(३ब)	(३क)	(४)	(५)	जि.प. ग्रा. प.	(६अ)	(६ब)	(७)
खाते क्रमांक 161	सतीष चावदस चौधरी .									
व्यक्तिगत खातेदार	78	0.79.00	0.0000	0.79.00	3.89	0	27.23	3.89	35.01	
	एकूण	0.79.00	0.0000	0.79.00	3.89	0	27.23	3.89	35.01	

"शासकीय कामासाठी निशुल्क प्रत."

दिनांक :- 25/09/2021

सांकेतिक क्रमांक :- 270300030019020000920212251

(नाव :- प्रमोद प्रल्हाद नायदे)

तलाठी साझा :- ता :- रावेर जि :- जळगाव

गाव नमुना आठ अ

- ❑ इ फेरफार प्रणालीत हा नमुना समावेश आहे.
- ❑ एकूण स्तंभ -10
- ❑ Odc अहवाल निरंक करणे.
- ❑ अपूर्ण भरलेली नावे पूर्ण करणेबाबत कार्यवाही करणे.
- ❑ जि प व ग्रा प उपकर व्यवस्थित भरला आहे का ते पाहणे.

गाव नमुना आठ ब

गाव नमुना आठ-ब : येणे रकमा व वसुली यांची वार्षिक खातेवही व सर्व ठरावबंद बाबींच्या चाचणी ताळेबंदाची नोंदवही

(असामीवार खतावणी व लावणी पत्रक)

गाव : हमदाबाज तालुका : सातारा जिल्हा : सातारा

खाते क्र.	नाव	क्षेत्र			दुमाला जमिनी-वरील नुकसान	एकत्रीकृत जमीन महसूल															
		बिनदुमाला जमीन (कम-आकारी धरून)	दुमाला जमीन	अकृषिक जमीन		चालू वर्ष															
						थकबाकी			बिनदुमाला			दुमाला			अकृषिक			संकीर्ण			
						ज म	स्था उ		ज म	स्था उ		ज म	स्था उ		ज म	स्था उ		ज म	स्था उ		
जि प	ग्रा पं	जि प	ग्रा पं	जि प	ग्रा पं		जि प	ग्रा पं		जि प	ग्रा पं										
(१)	(२)	(३)	(४)	(५)	(६)	(७)	(८अ)	(८ब)	(९)	(१०अ)	(१०ब)	(११)	(१२अ)	(१२ब)	(१३)	(१४अ)	(१४ब)	(१५)	(१६अ)	(१६ब)	
		हे आ	हे आ	हे आ	हे आ	रु पं	रु पं	रु पं	रु पं	रु पं	रु पं	रु पं	रु पं	रु पं	रु पं	रु पं	रु पं	रु पं	रु पं	रु पं	रु पं
१.	अब्दुल कादर मुजावर	१ ४२	—	—	—	—	—	—	७ ००	४ ९०	२ १०	—	—	—	—	—	—	२ ००	—	—	
२.	बाबू गोविंदा काळे	० ९६	—	० ०५	—	—	—	—	४ ५०	३ १५	१ ३५	—	—	—	१ ००	६ ३०	२ ७०	—	—	—	

एकूण मागणी			वसुलीबद्दल दिलेल्या पावतोचा क्र व दि	वसुली			अनधिकृत बाकी			जादा वसुली किंवा पुढील वर्षाकरिता वसुली			कोषागार-मध्ये भरल्याचा दिनांक	चलान क्रमांक	शेरा
ज म	स्था उ			ज म	स्था उ		ज म	स्था उ		ज म	स्था उ				
		जि प	ग्रा पं			जि प		ग्रा पं			जि प	ग्रा पं		जि प	ग्रा पं
(१७)	(१८अ)	(१८ब)	(१९)	(२०)	(२१अ)	(२१ब)	(२२)	(२३अ)	(२३ब)	(२४)	(२५अ)	(२५ब)	(२६)	(२७)	(२८)
रु पं	रु पं	रु पं	रु पं	रु पं	रु पं	रु पं	रु पं	रु पं	रु पं	रु पं	रु पं	रु पं	रु पं	रु पं	रु पं
१ ००	४ ९०	२ १०	पा क्र १ दि १-१-७२	१ ००	४ ९०	२ १०	—	—	—	—	—	—	७-१-७२	१	
१३ ५०	१ ४५	४ ०५	पा क्र २ दि १-१-७२	१३ ५०	१ ४५	४ ०५	—	—	—	—	—	—	७-१-७२	१	

गाव नमुना आठ ब

गाव नमुना आठ-अ
धारण जमिनीची नोंदवही

कृषिक अकृषिक

पूर्ण गावाचा आठ-अ

काम करण्यासाठीचा
आवश्यक आठ ब
मागणी

अहवाल (WORK STATUS)

फेरफाराची माहिती भरणे +

गाव निवडा

डॅशबोर्ड +

नोटीस, हरकत व संवाद +

अहवाल +

महत्वाचे अहवाल +

७/१२ व फेरफार अभिलेख +

७/१२ पहा

खाता संबंधित माहिती +

क्षेत्र अहवाल +

खातेदारसंबंधित अहवाल +

फेरफार रेजीस्टर

इतर +

भूधारणा प्रकार अहवाल +

आदेश अहवाल +

गाव नमुना ६-अ

समस्या निराकरण

खाते क्र. पासून

अतिरिक्त अहवाल +

नमुना-९ नोटीस

नवीन काय ?

गाव नमुना ८अ

पासवर्ड बदला

गाव नमुना ८ब (DEMAND)

शोधणे

नमुना/Report

नमुना (Range wise)

गाव नमुना आठ ब

खातेदारांची माहिती

गाव :

गाव:किनगांव बु.

खातेदारांचा एकूण जमीन महसूल

खाते क्रमांक	खात्यावरील नावे	एकूण कृषिक क्षेत्र (हे.आर. चौ. मी.)	ज.म.आकारणी	जमीन महसूल			वाढीव जमीन महसूल	शिक्खण कर	वाढीव शिक्खण कर	रोजगार हमी	एकूण अकृषिक क्षेत्र (आर. चौ. मी.)	अकृषक आकारणी	अकृषक महसूल			वाढीव अकृषक महसूल	एकूण महसूल
				ग्रामपचायत सेस	जिल्हा परिषद सेस	एकूण जमीन बाब							ग्रामपचायत सेस	जिल्हा परिषद सेस	एकूण जमीन बाब		
४	राजेद्र अमृत चौधरी व इतर १.	०.९९००	५.९७	५.९७	४१.७९	५३.७३	०	०	०	०	०	०	०	०	०	०	५३.७३
९	मिराबाई भाऊलाल माळी	०.९२००	६.२५	६.२५	४३.७५	५६.२५	०	०	०	०	०	०	०	०	०	०	५६.२५
१३	सुनिल उत्तम पाटील व इतर ९.	०.२९००	२.५६	०	०	०	०	०	०	०	०	०	०	०	०	०	०
१५	आबा व्यंकट पाटील	२.६५००	२२.६६	२२.६६	१५८.६२	२०३.९४	०	०	०	०	०	०	०	०	०	०	२०३.९४
१६	लताबाई आबाजी पाटील	२.९८००	१५.८८	१५.८८	१११.१६	१४२.९२	०	०	०	०	०	०	०	०	०	०	१४२.९२
२३	कल्पना वामन कोळी व इतर १.	२.०९६२	१४.११	१४.११	९८.७७	१२६.९९	०	०	०	०	०	०	०	०	०	०	१२६.९९
२६	आरोफा याकुब तडवी व इतर १३.	१.१६००	७.५	७.५	५२.५	६७.५	०	०	०	०	०	०	०	०	०	०	६७.५
३४	भिका सुकदेव माळी व इतर १.	०.०५००	०.३	०	०	०	०	०	०	०	०	०	०	०	०	०	०
३७	किशोर यशवत पाटील व इतर १.	०.०४००	०.२२	०	०	०	०	०	०	०	०	०	०	०	०	०	०

इथल्या Excel मधून हा नमुना घ्यावा

गाव नमुना आठ ब

- इ चावडी प्रकल्पाचा **आत्मा**.
- इ फेरफार प्रणालीतील आठ ब हा **दिशादर्शक** तो अंतिम नमुना नाही.
- इ चावडीत आठ ब ची व्याप्ती वाढणार.(शिक्षणकर,रो हमी इ समावेश)
- **क्षेत्र** – बिनदुमाला,दुमाला,अकृषिक
- दुमाला जमिनीवरील नुकसान
- **थकबाकी**-खातेनिहाय थकबाकी काढून ती तयार ठेवणे.
- **मागणी** – बिनदुमाला,दुमाला,अकृषिक आणि संकीर्ण व थकबाकी.

गाव नमुना आठ ब

- ❑ मागणी निश्चिती आणि मागणी दुरुस्ती.
- ❑ मागणी नोटीस
- ❑ देय रक्कम –रोख अथवा DD ने.
- ❑ पावती प्रत
- ❑ चलन निर्मिती
- ❑ चलन तपशील –पैसे जमा वा नाही.
- ❑ जमा केले असल्यास चलन अपलोड

गाव नमुना आठ क

गाव नमुना आठ क

मागण्या व वसुली यांची वार्षिक खातेवही आणि जमीन महसुलाखेरीज इतर बाबी(उदा.बांधबंदिस्तीविषयक येणे रकमांव्यतिरिक्त पाटबंधारेविषयक येणे रक्कम ,पोट-हिस्सा भूमापन फी ,विक्रीकर,आयकर,इत्यादी,यांचा चाचणी ताळेबंद यांची नोंदवही

गावाचे नाव:		ता.			जि.				
अ.क्र	जिच्याकडून वसुली करावयाची आहे अशा व्यक्तीचे नाव	वसुलीची रक्कम			वसुल रकमेबद्दल दिलेल्या पावत्यांचा क्र व दिनांक	वसुल केलेली रक्कम	वसुल करावयाची शिल्लक	कोषागरामध्ये भरणामध्ये भरणा केल्याचा दिनांक व चलन क्र	शेरा
		थकवाकी	चालु वर्ष	एकुण मागणी					

गाव नमुना आठ क

- शेतसारा, जमीन महसूल, अकृषिक ज म, संकीर्ण जम सोडून इतर बाबी.
- गावाची पिक पाहणी पूर्ण झाल्यावर शिक्षणकर, रोजगार हमी ची मागणी प्रणालीतून तयार होणार.

□ गाव नमुना आठ ड,नऊ अ,ब व गाव नमुना 10,10 अ —
SYSTEM GENERATED.

Resources of water in village



जगताप

गाव नमुना चौदा: पाणी पुरवठाच्या साधनांची नोंदवही.

गाव नमुना चौदा

पाणी पुरवठ्याच्या साधनांची नोंदवही

गावाचे नाव		ता.	जि.			
अ.क्र	पाणी पुरवठ्याचे साधन	स्थान	पक्के किंवा कच्चे	कोणत्या प्रयोजनासाठी वापरले	सरकारी, स्थानिक संस्थेचे किंवा खाजगी	शेरा
१	२	३	४	५	६	७
१	विहीर-३	भु.क्र.११ च्या मध्यभागी	पक्की	जलसिंचनासाठी	खाजगी	३ विहीरीपैकी २ विहीर उपयोगात नाहीत कारण त्यांची दुरुस्ती होणे जरूरी आहे
२	विहीर-१	गावठाणाच्या बाजूला	कच्ची	लोकोपयोगी स्मशानभूमीमध्ये	खाजगी	
३	नदी	गावाच्या मध्यभागी	कच्ची	कपडे धुण्यासाठी	सरकारी	

गाव नमुना चौदा:पाणीपुरवठाच्या साधनांची नोंदवही.

□ माणसाना, प्राण्यांना आणि शेतीसाठी करण्यात येणाऱ्या जलसिंचन साधन संबंधित नोंदवही.

□ वार्षिक नमुना.

□ एकूण सात स्तंभ.

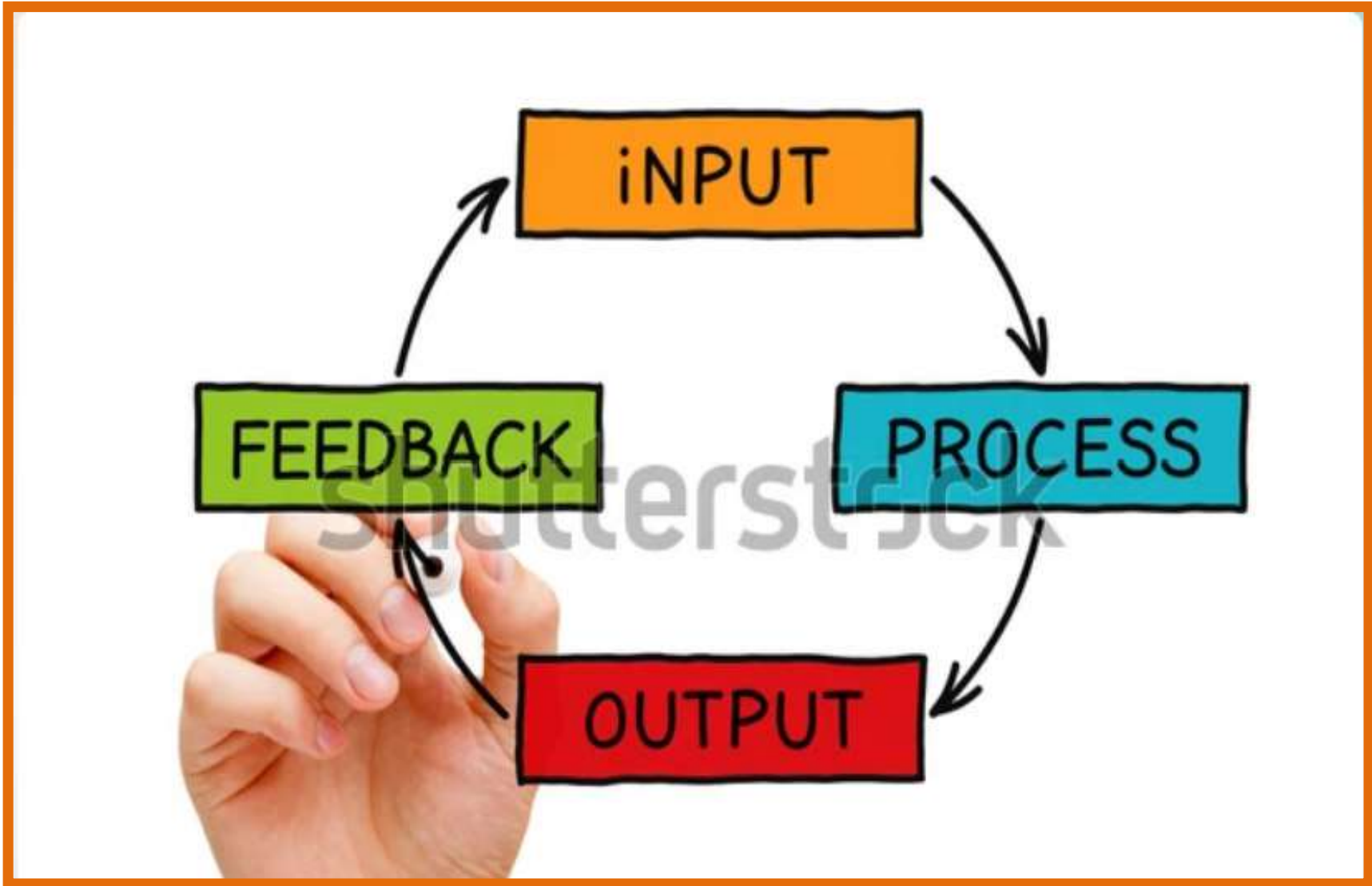
□ स्तंभ 1 – अ क्र.

□ स्तंभ 2 – पाणीपुरवठा साधन.

□ स्तंभ 3 – पाणीपुरवठा साधन स्थान.

गाव नमुना चौदा:पाणीपुरवठाच्या साधनांची नोंदवही.

- स्तंभ 4 – पक्के किंवा कच्चे.
- स्तंभ 5 – कोणत्या प्रयोजनासाठी.
- स्तंभ 6 – सरकारी,स्थानिक संस्थेचे किंवा खाजगी.
- स्तंभ 7 – शेरा.



गाव नमुना पंधरा :आवक जावक नोंदवही.

गाव नमुना पंधरा							
आवक-जावक नोंदवही							
(बारनिशी)							
सजेचे नाव		ता.उरण			जि.रायगड		
अ.क्र	पत्रव्यवहार कोणाकडुन मिळाला	पत्रव्यवहाराचा क्रमांक व दिनांक	मिळाल्याचा दिनांक	थोडक्यात विषय व करावयाची कार्यवाही	पत्रव्यवहार कोणाकडे निर्गमित केला	निर्गमित केल्याचा दिनांक व पाठविलेल्या प्रतिवृत्ताचा सारांश	अबकड सुचीत अभिलिखित केल्याचा क्रमांक व शेरा
१	२	३	४	५	६	७	८

गाव नमुना पंधरा :आवक जावक नोंदवही .

- अतिपरिचित व सोपा नमुना .
- प्रत्येक गावासाठी स्वतंत्र बारनिशी.
- प्रकरण प्राप्त झाल्यावर तात्काळ नोंद घ्यावी.
- नोंदीसाठी प्राप्त अर्जाची नोंद हि असावी.
- स्तंभ 1 – अ क्र
- स्तंभ 2 – पत्रव्यवहार कोणाकडून मिळाला.
- स्तंभ 3 – पत्रव्यवहार क्रमांक व दिनांक.

गाव नमुना पंधरा :आवक जावक नोंदवही .

- स्तंभ 4 – मिळाल्याचा दिनांक.
- स्तंभ 5 – थोडक्यात विषय व करावयाची कार्यवाही.
- स्तंभ 6 – पत्रव्यवहार कोणाकडे निर्गमित केला.
- स्तंभ 7 – पत्रव्यवहार निर्गमित केल्याचा दिनांक व कार्यवाही सारांश.
- स्तंभ 8 – अ,ब,क,ड सूचित अभिलिखित केल्याचा क्रमांक व दिनांक.

गाव नमुना सतरा:संकीर्ण महसूल बसवण्यासंबंधी प्रतिवृत्त

नोंदवली

प्रकरण इतिवृत्त

प्रकरणाचे वर्णन -

संकीर्ण महसूल बसविण्यासंबंधीचे प्रतिवृत्त

क्रमांक ३/२०२०-२१

गाव-

तालुका-

जिल्हा

अ.क्र	एकुणक्षेत्र	आकारणी	जबाबदार व्यक्ती	प्रकरणाचे स्वरूप	संबंधित क्षेत्र	ज.म.व.स्था.उ.ची रक्कम स्वतंत्रपणे	कालावधी १ वर्षापेक्षा अधिक असल्यास	तालुका नमुना चार मध्ये नोंद घेतल्याची टीप	गाव नमुना चार मधील अनु.क्र	
१	२	३		४	५	६	७	८	९	१०

गाव नमुना सतरा:संकीर्ण महसूल बसवण्यासंबंधी प्रतिवृत्त नोंदवही .

- संकीर्ण जमीन महसूल आकारणी आवश्यक वाटल्यास प्रतिवृत्त तयार करावे.
- प्रतिवृत्त मंजूरीसाठी तहसीलदार यांचेकडे जाणार.
- प्रतिवृत्ताबद्दल आकारणी आदेश प्राप्त झाल्यास गाव नमुना चार ला नोंद घ्यावी.
- स्तंभ 1 – अ क्र
- स्तंभ 2 – एकूण क्षेत्र
- स्तंभ 3 – आकारणी
- स्तंभ 4 – जबाबदार व्यक्ती

गाव नमुना सतरा:संकीर्ण महसूल बसवण्यासंबंधी प्रतिवृत्त नोंदवही .

- स्तंभ 5 – प्रकरणाचे स्वरूप
- स्तंभ 6 – संबंधित क्षेत्र
- स्तंभ 7 – जम व स्थानिक उपकर रक्कम
- स्तंभ 8 – कालावधी 1 वर्षापेक्षा अधिक असल्यास
- स्तंभ 9 – तालुका नमुना 4 मध्ये नोंद घेतल्याची टीप
- स्तंभ 10 – गाव नमुना 4 मधील अनुक्रमांक

गाव नमुना अठरा :मंडळ अधिकारी यांची आवक जावक

नोंदवही

गाव नमुना अठरा

आवज-जावक नोंदवही

मंडळ अधिकारी यांच्यासाठी

अ.क्र	पत्रव्यवहार कोणाकडून मिळाला	पत्रव्यवहाराचा क्रमांक व दिनांक	मिळाल्याचा दिनांक	थोडक्यात विषय व करावयाची कार्यवाही	पत्रव्यवहार कोणाकडे निर्गमित केला	निर्गमित केल्याचा दिनांक व पाठविलेल्या प्रतिवृत्ताचा सारांश	अबकड सुचीत अभिलिखित केल्याचा क्रमांक व शेरा
१	२	३	४	५	६	७	८

गाव नमुना अठरा :मंडळ अधिकारी यांची आवक जावक नोंदवही .

- यातील स्तंभ हे गाव नमुना 15 प्रमाणेच असतील.
- प्रत्येक गावासाठी स्वतंत्र नमुना

गाव नमुना 19:तलाठी मंडळ अधिकारी यांच्या ताब्यात असलेल्या शासकीय मालमत्तेची नोंदवही

गाव नमुना एकोणीस

तलाठी/ मंडळ अधिकारी यांच्या ताब्यात असलेल्या सरकारी मालमत्तेची नोंदवही

अ.क्र	वस्तुचे वर्णन	खरेदीसाठी प्राधिकार व खरेदीचा दिनांक	संख्या किंवा परिमाण	मुल्य	तलाठी/मंडळ अधिकारी यांची स्वाक्षरी	अंतिम विल्लेवाट,वस्तुची संख्या किंवा परिमाण विल्लेवाटीचे स्वरूप	प्राधिकार पत्र किंवा प्रमाणक	वसूल केलेली रक्कम व कोषागारा त भरणा केल्यांचा दिनांक	निलंबित केलेली रक्कम	शिल्लक संग्रह		तलाठी/मंडळ अधिकारी यांची सही	निरीक्षण अधिकाऱ्यांचा शेरा
										संख्या	मुल्य		
1													
2													
3													
4													
5													
6													
7													
8													
9													
10													
11													
12													
13													
14													

गाव नमुना 19:तलाठी मंडळ अधिकारी यांच्या ताब्यात असलेल्या शासकीय मालमत्तेची नोंदवही

- कार्यालयातील सर्व शासकीय मालमत्तेची नोंद.
- Laptop,प्रिंटर,स्कॅनर,टेबल,खुर्ची,कपाट,घड्याळ इ
- नोंदवहीतील अ क्र नुसार वस्तूवर क्रमांक टाकावा.
- नोंदवहीतील साहित्यखेरीज अन्य साहित्य ठेवू नको.
- स्तंभ 1 — अ क्र
- स्तंभ 2 — वस्तूचे वर्णन
- स्तंभ 3 — खरेदीसाठी प्राधिकार व खरेदीचा दिनांक.

गाव नमुना 19:तलाठी मंडळ अधिकारी यांच्या ताब्यात असलेल्या शासकीय मालमत्तेची नोंदवही

- स्तंभ 4 – संख्या किंवा परिमाण
- स्तंभ 5 – मूल्य
- स्तंभ 6 – तलाठी व मंडळ अधिकारी यांची स्वाक्षरी
- स्तंभ 7 – संख्या किंवा परिमाण
- स्तंभ 8 – अंतिम विल्हेवाट ,वस्तूची संख्या किंवा परिमाण विल्हेवाट स्वरूप
- स्तंभ 9 – वसूल केलेली रक्कम व कोषागार भरणा केल्याचा दिनांक.

गाव नमुना 19:तलाठी मंडळ अधिकारी यांच्या ताब्यात असलेल्या शासकीय मालमत्तेची नोंदवही

- स्तंभ 10 – निर्लेखित केलेली रक्कम
- स्तंभ 11 – शिल्लक संग्रह संख्या
- स्तंभ 12 – शिल्लक संग्रह मूल्य
- स्तंभ 13 – तलाठी/मंडळ अधिकारी यांची स्वाक्षरी
- स्तंभ 14 – निरीक्षण अधिकारी यांचा शेरा.

गाव नमुना 21 मंडळ अधिकारी मासिक दैनदिनी

गाव नमुना एकवीस																			
मंडळ अधिकारी यांची मासिक दैनदिनी																			
मंडळ----- मंडळ क्रमांक----- तालुका----- जिल्हा----- महिना----- वर्ष----- साठी																			
दिनांक	गावाचे नाव	संचयन व वसुली यासंबंधीची कामे (तपासलेल्या पावत्या व चलाने)						अधिकार अभिलेख				पिके व कुळवहिवाट यांची पाहणी		बिन भोगवट्याच्या जमीनीची पाहणी		सीमा व भुमापन चिन्हे यांची पाहणी		शेरा 19	
		जमीन महसुल		तगाइ		इतर सरकारी येणे रकमा		गाव नमुना सहा व सात											
		तपासलेल्या पावत्यांची व चलानांची संख्या	आढळलेल्या चुकांची व रुखलित्यांची संख्या	तपासलेल्या पावत्यांची व चलानांची संख्या	आढळलेल्या चुकांची व रुखलित्यांची संख्या	तपासलेल्या पावत्यांची व चलानांची संख्या	आढळलेल्या चुकांची व रुखलित्यांची संख्या	तपासलेल्या नोंदीची संख्या	आढळलेल्या चुकांची संख्या	तपासलेल्या नोंदीची संख्या	आढळलेल्या चुकांची संख्या	पाहणी केलेल्या अनुक्रमांकांची यादी/हि श्रयांची संख्या	आढळलेल्या विसंगतांची संख्या	पाहणी केलेल्या भू-मापन क्रमांकांची संख्या	नजरेस आलेल्या अतिक्रमांची संख्या	पाहणी केलेल्या चिन्हांची संख्या	नादुरुस्त असल्याचे किंवा नष्ट करण्यात आल्याचे आढळलेल्या चिन्हांची संख्या		
1	2	3	4	5	6	7	8	9	10	11	12	13	14	15	16	17	18	20	



जिल्हाधिकारी
कार्यालय,
जळगांव